

Pavel Gejdoš

Věže

České republiky

Praha 2020

NAKLADATELSTVÍ
PLÖI

Drazí čtenáři,

držíte v rukou knihu, která volně navazuje na publikaci *Rozhledny kolegů Jaroslava Fábery a Aleše Krále*. V ní před rokem podrobně zmapovali všechny klasické ROZHLEDNY, tedy stavby postavené lidskou rukou cíleně turistům za účelem výhledu. Kromě nich však existuje řada dalších věží, které vznikaly (povětšinou mnohem dříve než rozhledny) za jinými účely – jako okrasa, dominanta, ukázka stavebního mistrovství či pragmaticky jako místo, odkud hlásný/ponocný z nadhledu hlídal město před případnými požáry. V takzvaných městských věžích žili hlásní obvykle s celou rodinou na málo čtverečních metrech – podle dobových zápisů leckdy i s domácím zvířectvem. Asi nejznámější světničku hlásného lze najít na věži v Poličce – zrodila světově proslulého hudebního skladatele Bohuslava Martinů.

Ovšem nejen městské „hlásné“ věže dnes lákají milovníky výhledů. Turistům a zájemcům o historii se v posledních desetiletích otevřela i nepřeborná řada hradních, zámeckých či kostelních věží. Krom toho i několik vodárenských (pár z nich dokonce i tak upravených, že se ocitly již v předchozí „rozhlednové“ knize – viz například Heřmanova Huť či Bohumín) či hornických věží. Pokusili jsme se do této knihy zahrnout všechny pravidelně přístupné historické věže s výhledem, byť leckde poněkud silně lokálním, na nejbližší náměstí a ulice. Nebo jen do protějšího vyššího svahu (ale to vlastně i řada nových rozhleden postavených za peníze EU).

Pak jsme zařadili i řadu historických věží přístupných příležitostně, například na Noc kostelů či Dny památek. Ovšem předem upozorníme, že seznam těchto příležitostně či jen výjimečně otevřených věží není a nebude nikdy zdaleka kompletní, toho jsme si vědomi. Leckteré se otevřely jen třeba jednou za historii, po šeptandě pro místní zájemce, bez zájmu o houfy turistů. A taková šeptanda opravdu není slyšet daleko.

V neposlední řadě zmiňujeme i několik věží, které byly donedávna otevřeny zájemcům pravidelně, pak se ale rozhodnutím někoho zavřely. Zda to byla lenost, zbytečná přepjatá úzkost či zlá vůle je podružné, spíš je připomínáme, aby se na ně nezapomnělo. Aby se udržoval plamínek naděje, že se třeba s nějakou budoucí personální výměnou či investicí do nich znovu zájemcům otevrou. Velmi se přimlouváme. Tak

jako se nedávno například po mnoha letech znovu otevřela kostelní věž v Muchových a Menšíkových Ivančicích...

Stejně jako v předchozí knize jsme pro úsporu místa nuceni používat některé zkratky, aby se textu vešlo co nejvíce. Např. vyhl. = vyhlídka, SZ = severozápad apod.; m = metrů, žst = železniční stanice... V dolní části každé stránky je u symbolu **INFO** informace o otevírací době, případně odkaz na webové stránky provozovatele věže. Zelený podklad používáme u věží přístupných po celý rok, žlutý podklad u věží přístupných sezónně, červený podklad u věží s příležitostným přístupem či v rekonstrukci a černý podklad u věží nepřístupných. Kroužek je určený pro razítko. **LOKALITA** uvádí místo, kde věž stojí, a **VÝHLED** popisuje hlavní známá místa. U symbolu **VLAK** uvádíme nejbližší vlakovou stanici či zastávku, v závorce kolik je to kilometrů pěšky k věži. U symbolu **BUS** přibližujeme nejbližší autobusovou zastávku, **MHD** kde je třeba využít k přiblížení tramvaj či trolejbus. U symbolu **AUTO-P** je to nejbližší místo, kde lze zanechat auto.

Další rozvíjející informace o otevíracích dobách, razítkách, žlutých pohledech, turistických známkách i telefonní kontakt na přístupné věže i rozhledny v ČR najdete na webu www.rozhledny.wz.cz.

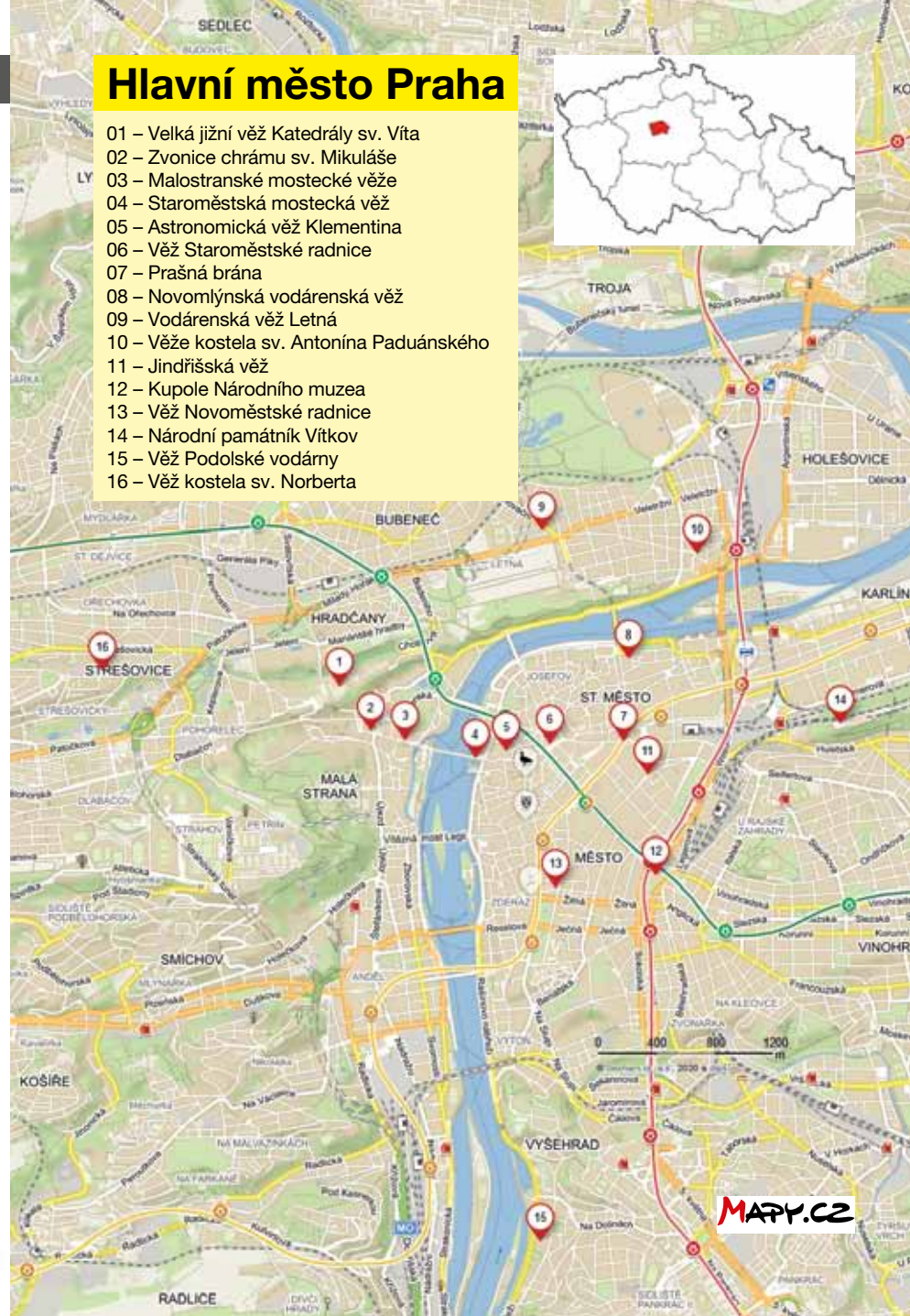
Na závěr knihy pro zpestření přikládáme jako perličku několik menších vyhlídkových altánů a gloriétů.

Přejeme s vydavatelem hezké počtení a silné nohy k výstupům do výšin.

Mgr. Pavel Gejdoš (spoluzakladatel Klubu přátel rozhleden) a spolupracovníci

Hlavní město Praha

- 01 – Velká jižní věž Katedrály sv. Víta
- 02 – Zvonice chrámu sv. Mikuláše
- 03 – Malostranské mostecké věže
- 04 – Staroměstská mostecká věž
- 05 – Astronomická věž Klementina
- 06 – Věž Staroměstské radnice
- 07 – Prašná brána
- 08 – Novomlýnská vodárenská věž
- 09 – Vodárenská věž Letná
- 10 – Věže kostela sv. Antonína Paduánského
- 11 – Jindřišská věž
- 12 – Kupole Národního muzea
- 13 – Věž Novoměstské radnice
- 14 – Národní památník Vítkov
- 15 – Věž Podolské vodárny
- 16 – Věž kostela sv. Norberta



Velká jižní věž Katedrály sv. Víta

Výstavba: 1396 – 18. stol. • **Nadm. v.:** 257 m • **GPS:** 50.0906039N, 14.4004706E • **Výška:** 96,6 m, vyhl. 56 m • **Schody:** 287



Věž začal stavět v gotickém slohu Petr Parléř v roce 1396, ale nedokončil ji, po jeho smrti pokračovali jeho synové. Renesanční ochoz je z 16. století, současná podoba věže z 18. století. Uvnitř je umístěn největší zvon v České republice, patnáct tun vážící Zikmund z roku 1549. Cín zvonoviny pochází ze Slavkova na Karlovarsku a měď ze středního Slovenska. K rozhoupání zvonu je třeba šest zvoníků. Při vyzvánění k svátku sv. Víta 15. června 2002 puklo srdce zvonu, což dle pověsti ohlašuje blížící se pohromu. O dva měsíce později postihly Čechy katastrofální stoleté povodně. Věž zdobí hodiny přestavěné v 17. století hodinářem Petrem Neumannem.

INFO celoročně denně, otevírací doba viz www.katedralasvatehovita.cz


LOKALITA 3. nádvoří Pražského hradu

VÝHLED na jednotlivá nádvoří Pražského hradu, na Prahu – Karlův most či Petřín – i dál do okolí.

VLAK Praha-Dejvice (1,2 km)

MHD zastávka tramvají Pražský hrad (500 m)

AUTO v okolí Hradu jen velmi omezené možnosti parkování



Zvonice chrámu sv. Mikuláše

Výstavba: 1752–1755 • **Nadm. v.:** 197 m • **GPS:** 50.0878111N, 14.4035750E • **Výška:** 79 m, vyhl. v 65 m • **Schody:** 215/299

Věž i sousední kostel navrhl a postavil barokní architekt Kilián Ignác Dientzenhofer, některé detaily doplnil jeho žák Anselmo Lurago. Jako ukončení prací je uváděn rok 1755. O dva roky později byla poškozena při pruském obléhání Prahy. Zvonice sloužila i jako požární hláska a sídlo ponocného. Když uviděl požár, ukazoval směr červeným praporem, v noci lucernou. Věž nikdy nepatřila církvi, ale byla vždy součástí obecního majetku Malé Strany. Od 60. let 20. století ji využívala Státní bezpečnost jako pozorovatelnu pro sledování západních ambasád sídlících v okolí. Pozorovatelna je součástí prohlídky věže. Na chrámové varhany hrál při své návštěvě Prahy v roce 1787 W. A. Mozart.



INFO otevřeno celoročně, viz www.muzeumprahy.cz


LOKALITA Malostranské náměstí 556/29 – jižní část

VÝHLED Malá Strana, Karlův most a dál směr Staré Město

VLAK Praha-Dejvice (2 km)

MHD zastávka tramvají Malostranské náměstí poblíž věže, metro A – stanice Malostranská

AUTO v oblasti velmi omezené možnosti parkování



Malostranské mostecké věže

Výstavba: 1464 • **Nadm. v.:** 192 m • **GPS:** 50.0872378N, 14.4068444E • **Výška:** 43,5 m, ochoz ve 26 m • **Schody:** 146



Propojená dvojice věží na břehu Vltavy střeží vstup z Karlova mostu na Malou Stranu. Vyšší z obou věží, zpřístupněná jako vyhlídková, je nejmladší částí mostu. Nechal ji postavit po roce 1464 na své náklady český král Jiří z Poděbrad na místě starší románské věže, původně vybudované společně s dodnes dochovanou nepřístupnou nižší jižní věží. Pochází z konce 13. století, navazující na koncepci Parléřovy Staroměstské mostecké věže na opačném konci mostu, je vzácnou stavební památkou pražské pohusitské gotiky. Původně měla zřejmě mít bohatou sochařskou výzdobu, niky připravené pro umístění soch ale zůstaly prázdné.

Současná podoba věže po úpravě architektem Josefem Mockerem pochází z let 1879 až 1883.

INFO otevřeno celoročně, viz www.muzeumprahy.cz


LOKALITA přechod Mostecké ulice do Karlova mostu

VÝHLED Karlův most, Malá Strana, Hradčany, Čertovka, Vltava, Rudolfinum, Národní divadlo

VLAK Praha Masarykovo nádraží či Praha-Dejvice (2 km)

MHD zastávka tramvají Malostranské náměstí poblíž věže, metro A – stanice Malostranská

AUTO v pěší zóně Královské cesty, bez možnosti příjezdu – lépe využít MHD



Staroměstská mostecká věž

Výstavba: 80. léta 14. stol. • **Nadm. v.:** 192 m • **GPS:** 50.0861844N, 14.4135786E • **Výška:** 47 m • **Schody:** 138

Věž spolu s Karlovým mostem nechal vybudovat císař Karel IV. v polovině 14. století podle návrhu Petra Parléře. Bránu do Starého Města koncipoval jako symbolický vítězný oblouk, kterým procházeli čeští králové na své korunovační cestě. Na konci třicetileté války při obléhání Prahy v roce 1648 utrpěla ostřelováním švédským vojskem značné škody. Mezi lety 1621–1631 byly na ochozu věže pro výstrahu vystaveny hlavy účastníků protihabsburského odboje, popravených 21. června 1621 na Staroměstském náměstí. V roce 1972 bylo šest velkých gotických pískovcových soch (Karel IV., Václav IV., sv. Vít, Vojtěch a Zikmund, lev) přeneseno do lapidáří a nahrazeno kopiemi.



INFO otevřeno celoročně, viz www.muzeumprahy.cz


LOKALITA západní část Křižovnického náměstí, Staré Město

VÝHLED Karlův most, Vltava, Hradčany, Strakova akademie, Kramářova vila, věže Starého Města

VLAK Praha Masarykovo nádraží (1,5 km)

MHD tramvaj Karlovy lázně (200 m)

AUTO-P 50.0897133N, 14.4148250E – hlídané parkoviště Alšovo nábřeží (400 m)



Astronomická věž Klementina

Výstavba: 1722 • **Nadm. v.:** 189 m • **GPS:** 50.0866314N, 14.4165003E • **Výška:** 68 m, ochoz 52 m • **Schody:** 172



V druhém největším historickém architektonickém komplexu v Praze – Klementinu, od roku 1556 jezuitské koleji – přibyla v roce 1772 Astronomická věž. Ideovým autorem byl zřejmě univerzitní rektor a později generál jezuitského řádu František Retz. Ředitel matematických studií a observatoře Josef Stepling ji nechal osadit přístroji k provádění astronomických a meteorologických měření. Z úzkého ochozu věže se v letech 1842–1926 ohlašovalo mávnutím praporu Pražanům právě poledne. Na vrcholku je olověná socha Atlanta, nesoucího na bedrech nebeskou sféru, z dílny Matyáše Bernarda Brauna. Z původně čtyř slunečních hodin po každé straně věže se dochovaly jediné, nedávno zrestaurované.


INFO součást prohlídky areálu s průvodcem – viz www.klementinum.com

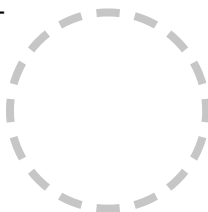
LOKALITA uprostřed bloku mezi ulicemi Platněřskou, Křižovnickou, Karlovou a Seminářskou.

VÝHLED na Pražský hrad i historické centrum Starého Města až dozadu k Vítkovu

VLAK Praha Masarykovo nádraží (1,3 km)

MHD tramvaj Staroměstská (350 m)

AUTO  50.0897133N, 14.4148250E – hlídané parkoviště Alšovo nábřeží (500 m)



Věž Staroměstské radnice

Výstavba: 1338 • **Nadm. v.:** 192 m • **GPS:** 50.0870278N, 14.4206783E • **Výška:** 69 m, vyhl. 41 m • **Schody:** 153/výtah+31

Radnice vznikla kolem roku 1338 jako sídlo samosprávy Starého Města. Nejstarší gotickou část komplexu tvoří mohutná věž s arkýřovou kaplí a turisty dnes velmi vyhledávaný orloj, na kterém se každou celou hodinu od 9:00 do 23:00 objevuje 12 apoštolů. Před radnicí kat Mydlář v roce 1621 popravil 27 účastníků stavovského povstání, což dnes připomíná úprava dlažby. Za Pražského povstání na konci druhé světové války v květnu 1945 sloužila radnice jako jedno z ústředí protinacistického odboje. Při následných bojích bylo východní novogotické křídlo nacisty vypáleno a zničeno. Žádný z řady plánů na obnovu nebyl realizován a torzo křídla strženo až na jeden oblouk, potřebný pro stabilitu věže.

INFO otevřena celoročně – viz www.staromestskaradnicepraha.cz


LOKALITA na Staroměstském náměstí, nad slavným orlojem.

VÝHLED kruhový na celé Staré Město, Pražský hrad i vzdálenější dominanty Prahy.

VLAK Praha Masarykovo nádraží (900 m) / Praha – hlavní nádraží (1,2 km)


MHD Metro A a B Můstek (400 m)

AUTO Pěší zóna. Lépe nechat auto na parkovištích na okraji + metro.



Prašná brána

Výstavba: 1475 • **Nadm. v.:** 195 m • **GPS:** 50.0872650N, 14.4277814E • **Výška:** 65 m, vyhl. 44 m • **Schody:** 186



V těchto místech začínala Královská cesta, kudy projížděli nastávající čeští králové ke korunovaci. Jako první 1438 Albrecht II. Habsburský, jako poslední Ferdinand V. Dobrotivý 1836. Jelikož původní Horská (vedoucí na Kutnou Horu) brána Starého Města nedostačovala, začala 1475 stavba Nové brány. Vedl ji Matyáš Rejsek z Prostějova. Po přestěhování krále Vladislava na Pražský hrad 1483 ztratili Staroměstští o dostavbu zájem a uvažovalo se o zboření. Od poloviny 18. století sloužila jako skladiště střelného prachu, proto se jí začalo říkat Prašná. Při pruském obléhání Prahy 1757 značně utrpěla. Dnešní vzhled získala za pseudogotické úpravy 1878–1886, kterou vedl architekt Josef Mocker.

INFO otevřeno celoročně denně – viz www.muzeumprahy.cz


LOKALITA na začátku Celetné ulice a rozhraní Na Příkopě a náměstí Republiky vedle Obecního domu, naproti domu U Hybernů.

VÝHLED směr náměstí Republiky a dům U Hybernů, do Celetné ulice a na střechy domů Starého Města

VLAK Praha Masarykovo nádraží (400 m)

MHD Metro B i tramvaje Náměstí Republiky (150 m)

AUTO-P placené **P** v OC Palladium či Kotva



Novomlýnská vodárenská věž

Výstavba: 1660 • **Nadm. v.:** 189 m • **GPS:** 50.0922917N, 14.4282461E • **Výška:** 42 m, vyhl. 30 m • **Schody:** 178

Na místě dnešní ulice Nové mlýny stávaly již ve 14. století vodní mlýny, na počátku 20. stol. vzaly za své. Dochovala se jen vodárenská věž zásobující dolní Nové Město. Vznikla pravděpodobně po roce 1602, kdy o to požádali zemští mlynáři radu Nového Města. Nová věž byla opatřena krytou vyhlídkovou plošinou s dvanácti okny, mezi nimiž byly namalovány podobizny českých knížat a králů. Povodeň 1655 věž výrazně poškodila, musela být v letech 1658–60 vystavěna znovu s šesti patry za použití některých prvků z předchůdkyně. Z nádrže, do níž se čerpalo ze sousední Vltavy, voda samospádem proudila potrubím do kašen v okolí. Zpřístupněna po rekonstrukci 2017.



INFO otevřeno celoročně denně kromě pondělí – viz www.muzeumprahy.cz


LOKALITA v ulici Nové mlýny naproti Poštovnímu muzeu.

VÝHLED na Vltavu, Letnou, Štvanici, vrch Vítkov, vysílač Žižkov

VLAK Praha Masarykovo nádraží (800 m)

MHD Tramvajová zastávka Dlouhá třída (200 m)

AUTO-P 50.0929639N, 14.4269311E – placené **P** Hradební



Vodárenská věž Letná

Výstavba: 1888 • **Nadm. v.:** 228 m • **GPS:** 50.1001547N, 14.4199089E • **Výška:** 38 m, vyhl. 20 m • **Schody:** 130



Věž s vodárnou, která zásobovala vodou Bubeneč a část Holešovic, projektoval jako pětipodlažní stavbu v novorenesančním stylu architekt Jindřich Fialka. Stavěla se v letech 1887 až 1888, fungovala do roku 1913. Poté v ní bydleli pracovníci vodáren, sloužila jako dětská školka a od 50. let 20. století je domem dětí (tehdy pionýrů) a mládeže. Po rozsáhlé opravě celé věže za 62 milionů korun byla znovu zpřístupněna 2018. Kromě dětských kluboven obsahují interiéry i knihovnu s čítárnou. V nejvyšším patře místo původní čajovny vytvořil ateliér architekta Petra Hájka výstavní

prostor, uprostřed je periskop vyvedený komínem až do špičky věže.

INFO otevřeno v době konání výstav či po domluvě – www.vodarenskavezletna.cz


LOKALITA za Letenskou plání v Korunovačnické ulici.

VÝHLED pouze na západ na fotbalový stadion Sparty a Bubeneč, sídliště Bohnice, část Střešovic a Veleslavína, zbytek zakryt okolními domy.

VLAK Praha-Dejvice (1,5 km)

MHD tramvajové zastávky Korunovačnická či Letenské náměstí (250 m)

AUTO-P 50.1001547N, 14.4199089E – Fotbalový stadion Letná



Věže kostela sv. Antonína Paduánského

Výstavba: 1911 • **Nadm. v.:** 199 m • **GPS:** 50.0987272N, 14.4347469E • **Výška:** 63 m • **Schody:** ?

Na území Bubně a Holešovic se od 13. stol. konaly bohoslužby v kostele sv. Klimenta. Když v 19. století kapacitně nedostačoval, založili místní v roce 1886 Spolek pro vystavění chrámu Páně v Holešovicích. Základní kámen posvětili 25. října 1908, stavaři se pustili do práce dle návrhu architekta Františka Mikše v letech 1908–1911. Novogotický trojpodlažní chrám dlouhý 51 metrů vysvětil až 1914 arcibiskup Lev Skrbenský z Hříště. Křížovou klenbu nesou dvě řady pískovcových sloupů. Dvě věže v západním průčelí nezaprou inspiraci Týnským chrámem na Staroměstském náměstí. Na věži Zvon svobody, dar amerického národa českému lidu z roku 1918. V kostele Český betlém (1904) řezbáře Václava Cvekla.



INFO prohlídka věží a zvonů jen na Noc kostelů – viz www.svatyantonin.cz


LOKALITA Strossmayerovo náměstí v Holešovicích

VÝHLED na okolí kostela – Holešovice, Letnou

VLAK Praha-Holešovice (1,5 km)

MHD tramvajová zast. Strossmayerovo náměstí (100 m)

AUTO-P 50.1005561N, 14.4384164E – Vltavská, kryté (400 m)



Jindřišská věž

Výstavba: 15. stol. • **Nadm. v.:** 195 m • **GPS:** 50.0851542N, 14.4300214E • **Výška:** 65 m, vyhl. 33 m • **Schody:** 182



Původní zvonice kostela svatého Jindřicha a svaté Kunhuty řádu Křižovníků s červenou hvězdou byla postavena v letech 1472–1476 v gotickém slohu z pískovce s břidlicovou střechou. V roce 1577 získala hodiny, ciferník zdobí po stranách znaky Starého a Nového Města a zemí Koruny české. Za obléhání Prahy Švédy 1648 sloužila jako vojenská hláska, což jí ale přineslo poboření nepřátelskou dělostřelbou. Roku 1801 odnesla gotickou střechu vichřice. Neogotickou přestavbu 1876–1879 navrhl architekt Josef Mocker. Se svými více než 65 metry se stala nejvyšší volně stojící zvonící v Praze. Při úpravách 2001 byla rozdělena na 11 podlaží, přibyl vnitřní výtah.

INFO otevřena celoročně denně – viz www.jindrisskavez.cz


LOKALITA Jindřišská ulice naproti kostelu sv. Jindřicha a Kunhuty

VÝHLED na domy v centru města, v dále věže Týnského chrámu i Pražský hrad

VLAK Praha Masarykovo nádraží (400 m)

MHD tramvajová zastávka Jindřišská přímo u věže.

AUTO-P Senovážné náměstí – 50.0856103N, 14.4298256E



Kupole Národního muzea

Výstavba: 1891 • **Nadm. v.:** 214 m • **GPS:** 50.0789489N, 14.4309353E • **Výška:** 69 m, vyhl. 50 m • **Schody:** 338

Václavskému náměstí dominující novorenesanční historická budova Národního muzea vznikla podle projektu architekta Josefa Schulze. Projekt vybrali zadavatelé z 27 uchazečů proto, že kladl důraz především na monumentalitu s centrálním prostorem panteonu. Otevřena byla 1891, v roce 1962 prohlášena za Národní kulturní památku a až do roku 2011 hostila hlavní expozice a sbírky NM. Sedmiletou komplexní rekonstrukci završilo znovuotevření při oslavách 100 let Československa. Stavaři zastřešili východní dvoranu a poprvé se součástí prohlídek stala i střešní kopule s výhledy. Zajímavostí opravených prostor je i například obří kostra plejtváka myšoka.



INFO prohlídky kupole vedené průvodcem vychází ve stanovené časy z foyer – viz www.nm.cz


LOKALITA horní (jihovýchodní) strana Václavského náměstí

VÝHLED nejen na Václavské náměstí, ale na celé další panoráma Prahy.

VLAK Praha – hlavní nádraží (600 m)

MHD stanice metra A a C Muzeum

AUTO-P 50.0835539N, 14.4341497E – před Hlavním nádražím, nebo 50.0809650N, 14.4330411E – Garáže Parking Centrum u Státní opery



Věž Novoměstské radnice

Výstavba: 1456 • **Nadm. v.:** 203 m • **GPS:** 50.0782053N, 14.4213008E • **Výška:** 69 m, vyhl. 42 m • **Schody:** 221



Po založení Nového Města pražského Karlem IV. 1348. se začalo budovat sídlo konšelů, poprvé se o radnici píše v roce 1377. Při první pražské defenestraci 1419 tam dav vedený Jany Želivským a Žižkou svrhl s oken purkmistra, dva konšely a několik měšťanů a zahájil tak husitskou revoluci. Sloužila i jako vězení, kde na odsouzení čekal i vůdce chodských selských rebelů Jan Sladký Kozi- na či loupežník Václav Babinský. Dominantní věž z 15. století plnila funkci protipožární strážnice pro Nové Město, hlásný z ní vytruboval hodiny. Několikrát byla přestavěna, naposled 1876. Na východní straně je fragment řetězu, který

kdysi sloužil k uzavření ulice pro noční klid.

INFO radnice s věží otevřena od jara do konce listopadu ÚT–NE – viz www.nrpraha.cz


LOKALITA severní strana Karlova náměstí

VÝHLED na Karlovo náměstí – největší v ČR a jedno z největších v Evropě (rozloha 80 500 m²) a okolní části Prahy

VLAK Praha – hlavní nádraží (1,5 km)

MHD tramvajové zastávky Novoměstská radnice či Myslíkova, metro B Karlovo náměstí (200 m).

AUTO komplikované parkování v okolních ulicích



Národní památník Vítkov

Výstavba: 1929–1933 • **Nadm. v.:** 261 m • **GPS:** 50.0884700N, 14.4495872E • **Výška:** 32 m • **Schody:** 161

Husité na kopci Vítkově zaznamenali pod vedením Jana Žižky z Trocnova válečný úspěch 14. července 1420 porázkou křižáckého vojska. Národní památník na Vítkově vznikl v letech 1929–1933 podle projektu Jana Závorky. Hlavním účelem funkcionalistického památníku mělo být uctění památky československých legionářů a československého odboje v období první světové války. V letech 1946–1949 se dočkal přístavby. Mezi lety 1954–1962 zahrnoval mauzoleum Klementa Gottwalda. Dnes jsou v památníku uloženy ostatky neznámého vojína z bitvy u Zborova. Budově vévodí největší bronzová jezdecká socha na světě znázorňující Jana Žižku.



INFO vyhlídka na střeše památníku otevřena ČT–NE – viz www.nm.cz


LOKALITA na návrší Vítkov, přístup pěšky parkem, např. ulicí U Památníku, či od Tachovského nám.

VÝHLED zřejmě nejhezčí v Praze – kruhové panoráma celého města, od Troje až po Dívčí Hrady nad Smíchovem

VLAK Praha Masarykovo nádraží (1,5 km)

MHD autobusová zastávka Tachovské nám. (600 m)

AUTO-P 50.0897225N, 14.4428114E – hlídané parkoviště Florenc – (1 km)



Věž Podolské vodárny

Výstavba: 1930/1960 • **Nadm. v.:** 194 m • **GPS:** 50.0572828N, 14.4196533E • **Výška:** 41 m, vyhl. 37 m • **Schody:** 282



Původní dvě starší vodárny z 19. století v oblasti – Vinohradská a Pražská – přestaly ve 20. stol. dostačovat. Nová Podolská vodárna vznikla podle projektu Antonína Engela v letech 1925–1929. Výkon nové vodárny činil 35–40 tisíc m³ vody za den. V letech 1956–1965 byla dostavěna další část vodárny podle původního návrhu Ant. Engela a Maxmiliána Koschina. Budovy jsou v novoklasicistním stylu. Jižní budova uprostřed vrcholí vysokou vodárenskou věží. Její jižní průčelí zdobí pískovcové sochy – alegorie řeky Vltavy a deseti

významných přítoků v řadě pod ní. Výstup na vyhlídkový ochoz bývá součástí prohlídek Muzea pražského vodárenství.

INFO otevřeno při objednaných prohlídkách či Dnech otevřených dveří – viz www.pvk.cz/voda-hrou/muzeum-prazskeho-vodarenstvi


LOKALITA uprostřed vodárenského komplexu mezi Podolským nábrežím a Podolskou ulicí.

VÝHLED na Podolí, pankráckou pláň, území na levém břehu Vltavy s komplexem budov Ústřední nemocenské pojišťovny (dnes ČSSZ) na Smíchově, na sever Vyšehrad a Pražský hrad

VLAK Praha-Vršovice (2,5 km) nebo Praha-Smíchov (2,3 km)

MHD tramvaj Podolská vodárna (250 m)

AUTO-P při štěstí v okolních ulicích



Věž kostela sv. Norberta

Výstavba: 1889–91 • **Nadm. v.:** 318 m • **GPS:** 50.0915786N, 14.3776353E • **Výška:** 41 m • **Schody:** 82

Původně na návrší ve Střešovicích stála kaple Panny Marie Andělské. Když už svou kapacitou nedostačovala, nechali si místní věřící postavit stavitelem Jaroslavem Kuchtou podle projektu architekta Františka Rožánka v letech 1889–91 novorománskou trojlodní klenutou baziliku s polokruhovou apsidou. Zsvěcena byla sv. Norbertovi. Vnitřek kostela ozdobily tři oltáře řezbáře Josefa Krejčíka, oltářní obrazy sv. Norberta a sv. Heřmana namaloval Josef Heřman. Z původní kaple se zachoval barokní oltářní obraz Panny Marie Sněžné. Varhany dodal Heinrich Schiffner. Zvony od Arnošta Diepolda byly zrekvírovány 1916. Nové zvony Norbert a Prokop měly obdobný osud za 2. světové války. Autorem křížové cesty byl Otakar Voráček.



INFO věž přístupná na Noc kostelů, EHD, příp. po domluvě – viz www.norbertstresovice.cz


LOKALITA na Norbertově, poblíž křižovatky se Sibeliovou ulicí

VÝHLED po Střešovicích a do okolních částí Prahy, na Petřín, Strahov, Říp

VLAK Praha-Dejvice (2 km)

BUS Norbertov – u kostela

AUTO-P v okolních ulicích



Středočeský kraj

- 01 – Jenštejn – hradní věž
- 02 – Brandýs nad Labem – věž zámku
- 03 – Čelákovice – radniční věž
- 04 – Mníšek pod Brdy – věž zámku
- 05 – Týnec nad Sázavou – věž hradu
- 06 – Čerčany – vodárenská věž
- 07 – Vlašim – zámecká věž
- 08 – Vlašim – věž Husova sboru
- 09 – Votice – věž Václavka
- 10 – Český Šternberk – věž Hladomorna
- 11 – Sázavský klášter – novorenesanční věž
- 12 – Konopiště – věže Václavka a Velká
- 13 – Chvojn – věž kostela sv. Jakuba a Filipa
- 14 – Kutná Hora – jižní věž Jezuitské koleje
- 15 – Čáslav – věž kostela sv. Petra a Pavla
- 16 – Čáslav – Otakarova bašta
- 17 – Semtěš – tvrz
- 18 – Žleby – velká věž zámku
- 19 – Zruč nad Sázavou – zámecká věž
- 20 – Zruč nad Sázavou – Kolowratská věž
- 21 – Pirkštejn / Rataje nad Sázavou – zvonice
- 22 – Kolín – zvonice chrámu sv. Bartoloměje
- 23 – Kolín – věž Práchevna
- 24 – Pečky – vodárenská věž
- 25 – Tucharaz – hrad/tvrz
- 26 – Nymburk – věž kostela sv. Jiljí
- 27 – Nymburk – vodárenská věž
- 28 – Nymburk – věž Gymnázia Bohumila Hrabala
- 29 – Benátky nad Jizerou – zámecká věž
- 30 – Stránov – zámecká věž
- 31 – Dobrovice – radniční věž
- 32 – Mladá Boleslav – věž renesanční radnice
- 33 – Michalovice – věž Putna
- 34 – Zvířetice – hradní věž
- 35 – Mnichovo Hradiště – radniční věž
- 36 – Mnichovo Hradiště – věž kostela sv. Jakuba
- 37 – Kokořín – hradní věž
- 38 – Liběchov – věž kaple sv. Ducha

- 39 – Mělník – věž chrámu sv. Petra a Pavla
- 40 – Mělník – Pražská brána
- 41 – Smečno – věž zámku
- 42 – Kladno – radniční věž
- 43 – Kladno-Rozdělův – vodojem
- 44 – Kladno – věžový dům Rozdělův
- 45 – Unhošť – věž kostela sv. Petra a Pavla
- 46 – Rakovník – Vysoká brána
- 47 – Křivoklát – velká hradní věž + Huderka
- 48 – Karlštejn – Velká věž hradu
- 49 – Beroun – Plzeňská/Horní brána



- 50 – Žebrák – hradní věž
- 51 – Hořovice – vyhl. střešní altán Nového zámku
- 52 – Příbram – Svatá Hora – Hodinová věž

- 53 – Příbram – věž kostela sv. Jakuba Staršího
- 54 – Příbram – Důl Vojtěch – vyhlídka
- 55 – Příbram – věž Ševčínského dolu
- 56 – Příbram – věž k. Sboru M. Jakoubka ze Stříbra
- 57 – Řimbaba Bohutín – Vysoká Pec
- 58 – Bohutín – věž Rudolfska
- 59 – Rožmitál pod Třemšínem – zámecká věž



MAPY.CZ

Jenštejn – hradní věž

Výstavba: 14. stol. • **Nadm. v.:** 230 m • **GPS:** 50.1534544N, 14.6110244E • **Výška:** 22 m • **Schody:** 91



Gotický vodní hrad vznikl ve 30. letech 14. století za Jence z Janovic. Koncem 14. století prošel přestavbou, vznikla gotická kaple s křížovou klenbou. Po konfiskaci hradu 1390 se majitelé často střídali a v 17. století je v literatuře označován jako pustý. Počátkem 70. let 20. století hrad opraven a zpřístupněn veřejnosti. Nejlépe dochovanou hradní částí je mohutná okrouhlá věž. Uvnitř je dochovaná kaple s kruhovou lodí a presbytářem, součástí prohlídky je i nahlédnutí do hladomorny, kaple a expozice o historii. V roce 2014 začala restaurátorskou obnovou vstupní brány postupná rekonstrukce celého hradu s cílem napravit chyby

minulých rekonstrukcí a zastavit degradaci kamenného zdiva.

INFO od dubna do října v otvírací době – viz jenstejn.muzeumbrandys.cz


LOKALITA ve stejnojmenné obci u ulice V Podhradí

VÝHLED na krajinu středního Polabí, nejlepší dopoledne – Ládví, České středohoří – Říp, Milešovka, Sedlo, Kletečná, Lovoš, Vilhošť, Ralsko, Vrátnská hora s rozhlednou, elektrárna Mělník, Bezděz. Při jasném počasí až na Ještěd či Krkonoše.

VLAK Praha-Satalice (5,5 km) nebo Brandýs nad Labem (5 km)

BUS Jenštejn (130 m)

AUTO-P 50.1528050N, 14.6116736E – naproti hostinci na návsi



Brandýs nad Labem – věž zámku

Výstavba: 1873 • **Nadm. v.:** 186 m • **GPS:** 50.1874278N, 14.6661008E • **Výška:** 30 m, vyhl. 15 m • **Schody:** 75

Původní gotický hrádek se změnil v renesanční královský zámek císaře Ferdinanda I. v 16. století. Stejně jako on si Brandýs oblíbil i císař Rudolf II. Během třicetileté války zámek utrpěl značné škody, které byly napraveny až počátkem 18. století. Posledním majitelem byl do roku 1918 Karel I. Rakouský. Na čtyřkřídlém zámku lze spatřit fasády s figurálními sgrafity inspirované lovem, uvnitř pak reprezentační sály císaře Rudolfa II. a krále Karla I., sbírky cestovatele Ludvíka Salvátora Toskánského či expozice vojenské historie a uniform. Kolem je zámecká zahrada. Každoročním lákadlem turistů je slavnost Audience u císaře Karla I.



INFO prohlídky věže v rámci tematických akcí a okruhů pro děti. Připravuje se sezonní víkendový provoz – viz www.brandyszamek.cz


LOKALITA na návrší nad ulicí Ivana Olbrachta a řekou Labe

VÝHLED historické jádro Brandýsa nad Labem, brandýské kostely, Říp, Spolana, Labe s plavební komorou, věže staroboleslavských kostelů. Při dobré viditelnosti i Ještěd, Bezděz.

VLAK Brandýs nad Labem – žst (1 km)

BUS Brandýs n. L.–St. Bol., U Soudu (300 m)

AUTO-P 50.1866028N, 14.6652056E – Plantáž před zámkem



Čelákovice – radniční věž

Výstavba: 1911 ◦ **Nadm. v.:** 182 m ◦ **GPS:** 50.1632503N, 14.7501439E ◦ **Výška:** 29 m, vyhl. 14 m ◦ **Schody:** 91



Území na levém břehu Labe je osídleno od mladší doby kamenné. Nejstarší písemná zpráva o Čelákovících je z roku 1290. Dřevěné stavby doplnila kolem 1300 dodnes dochovaná kamenná tvrz, přestavěná 1730. Průmyslová revoluce přinesla rozvoj města. Roku 1903 založil Václav Červinka továrnu na zemědělské stroje, o tři roky později vznikla továrna na akumulátory R. Stabenova (dnes Kovohutě), 1910 založil Josef Volman továrnu na obráběcí stroje (TOS). Expanze města vyžadovala i reprezentativní sídlo jeho správy. Na místě původní barokní radnice z roku 1795 byla

v roce 1911 postavena dle návrhu architekta Konstantina Saxe bohatě zdobená nová budova v novobarokním stylu s hranolovou věží s ochozem-předstupujícím balkónem.

INFO věž přístupná při významných výročích, případně pro organizované skupiny PO–PÁ po domluvě předem – viz www.celakovice.cz


LOKALITA na náměstí 5. května

VÝHLED na centrum města, za dobrého počasí Říp, Bezděz, Ještěd, Lysá nad Labem, vysílač Liblice, Nehvizdy, Přerovská hůra

VLAK Čelákovice – žst (900 m)

BUS Čelákovice, nám.

AUTO-P 50.1621597N, 14.7496783E – Čelákovice-střed, vedle náměstí



Mníšek pod Brdy – věž zámku

Výstavba: 1672 ◦ **Nadm. v.:** 396 m ◦ **GPS:** 49.8681089N, 14.2585783E ◦ **Výška:** 33 m, vyhl. 18 m ◦ **Schody:** 60

Zámek o čtvercovém půdorysu vznikl úpravou tvrze, která měla sloužit k ochraně kupeckých karavan na obchodní trase z Prahy do Bavor. V roce 1639 zámek zničila postupující švédská vojska. Opravit ho v letech 1656–72 nechal nový majitel Servác Engel z Engelsflusu, poslední úpravy v letech 1910–11 navrhl Matěj Blecha. Dvě různé prohlídkové trasy představují období První republiky – jedna skrze reprezentativní salóny, druhá přibližuje soukromé pokoje. Od roku 2018 je zpřístupněna samostatnou prohlídkou jedna ze tří šestibokých nárožních zámeckých věží – jihovýchodní. Výstup na ni vede po vřetenovém schodišti i půdou pod krovky.



INFO prohlídky věže v hlavní sezoně o víkendech při dostatku průvodců – viz www.zamek-mnisek.cz


LOKALITA na vyvýšenině nad Zámeckým rybníkem

VÝHLED na zámeckou zahradu s fontánami, zámecký rybník, bývalý zájezdní hostinec, kostel sv. Václava na náměstí, budovu fary, kde ve 20. letech tvořila Marie Wagnerová-Černá pod pseudonymem F. Háj knihy o Kájovi Maříkovi, mezi stromy věž kaple sv. Máří Magdaleny na Skalce.

VLAK Mníšek pod Brdy – žst (2 km)

BUS Mníšek pod Brdy, náměstí (350 m)

AUTO-P 49.8672142N, 14.2584736E – před zámkem





Blatná



Velké Losiny



Poděbrady

chybí jí dle kastelánky podstatný prvek – schodiště. A změnu neplánuje. Nebezpečně zchátraly i schody do dominanty zámku Lobkovice u Neratovic. Nepřístupná věž je symbolem zámku v Poděbradech. Zábradlí ve výšce jen 70 cm a strmý přístup žebříky brání podle tamních úředníků přístupu na ochoz radniční věže v Náchodě. Dostat se nedá ani na balkony exkostela, nyní muzea českého granátu v Třebenicích.

A fotogenická červená věž zdobí i impozantní hrad na Šumpersku. Ale přesto odhadujeme, že by do něj chtěl dobrovolně zavítat jen málokdo. Mírov je již od 19. století jednou z nejtěžších věznic v českých zemích.

Máte postřehy k této knize? Napište je autorovi na e-mail gep@email.cz.



Třebenice

Rejstřík

Aichelburg – hrádek nad Temným dolem	247	Malá Hluboká	100
Andělská hora – hradní věž Engelsburg	168	Český Šternberk – věž Hladomorna	33
Bechyně – věž kostela sv. Matěje	115	Český Těšín – věž evangelického kostela Na Rozvoji	429
Benátky nad Jizerou – zámecká věž	52	Dačice – věž kostela sv. Vavřince	99
Beroun – Plzeňská/Horní brána	72	Dobronice – hradní věž	116
Bezděz – Velká věž hradu	214	Dobruška – radniční věž	54
Bílina – radniční věž	183	Dobruška – radniční věž	259
Bílovec – věž kostela sv. Mikuláše	434	Dolní Poustevna – evangelický kostel	195
Blansko – věž kostela sv. Martina	327	Domažlice – věž Chodského hradu	142
Blučina – kostel Nanebevzetí P. Marie	338	Domažlická – šikmá věž	141
Bohutín – věž Rudolfka	81	Drahanovice – Černá věž	373
Bojkovice – věž zámku Nový Světlov	393	Dřevohostice – zámecká věž	369
Bor u Tachova – věž u kostela sv. Mikuláše	148	Dub – zámecká věž	125
Bor u Tachova – zámecká věž	147	Duchcov – věž kostela Církve československé husitské	184
Boskovice – radniční věž	326	Dvůr Králové n. Labem – věž kostela sv. Jana Křtitele	252
Bouzov – hradní věž Hláška	382	Frenštát pod Radhoštěm – radniční věž	443
Bozkov – věž kostela Navštívení Panny Marie	231	Frydek-Místek – Svatojánská věž	430
Brandýs nad Labem – věž zámku	25	Frydlant – hradní věž Indika	228
Brno – věž hradu Špilberk	330	Frydlant – radniční věž	227
Brno – věž Staré radnice	332	Frydštejn – hradní věž	233
Brno – věže katedrály sv. Petra a Pavla	331	Fulnek – radniční věž	435
Brno-Kohoutovice – vyhlídka Grand Prix	335	Grabštejn – hradní věž	220
Brno-Královo Pole – věž Husova sboru	334	Hartenberg / Hřebený – hradní věž	158
Brno-Židenice, věž kostela sv. Cyrila a Metoděje	333	Hartenštejn u Bochova – hradní věž	170
Brtnice – věž kostela sv. Karla Boromejského	315	Hasištejn – hradní věž	177
Brumov – hranolová věž hradu	394	Hauenštejn / Horní hrad – Purkmistrovská věž	169
Bruntál – věž kostela Nanebevzetí Panny Marie	409	Havlíčkův Brod – věž kostela Nanebevzetí P. Marie	297
Brušperk – věž kostela sv. Jiří	432	Hazmburk / Klapý – Bílá věž hradu	204
Břeclav – vodárenská věž	357	Helfenburk u Bavorova – Okrouhlá věž	121
Břeclav – zámecká věž	356	Helfenburk u Ústěka – věž Hrádku	198
Buchlov – hradní věž	390	Helštýn – severní husitská věž hradu	367
Bzenec – věž kaple sv. Floriána	361	Heřmanův Městec – věž kostela sv. Bartoloměje	292
Bzí – věž kostela Nejsvětější Trojice	232	Hluboká – zámecká věž	86
Čáslav – Otakarova bašta	39	Hluk – věž tvrze	392
Čáslav – věž kostela sv. Petra a Pavla	38	Hodonín – radniční věž	359
Čelákovice – radniční věž	26	Horažďovice – zámecká věž	137
Čerčany – vodárenská věž	29	Horní Blatná – městská věž	165
Česká Kamenice – věž kostela sv. Jakuba Staršího	197	Horní Slavkov – věž kostela sv. Jiří	163
Česká Lípa – radniční věž	216	Horní Suchá – těžní skipová věž	
České Budějovice – městská Černá věž	87	Dolu František	425
Český Krumlov – zámecká věž	90	Horšovský Týn – věž kostela sv. Petra a Pavla	143
Český Rudolec – zámecká věž		Hořice – věž kostela Narození Panny Marie	244

Hořovice – vyhl. střešní altán		Jilemnice – radniční věž	236	Liběchov – věž kaple sv. Ducha	61	Nejdek – hradní věž Glockturm	164
Nového zámku	74	Jindřichův Hradec – Černá věž hradu	103	Liberec – věž muzea	222	Neratov – kostel Nanebevzetí	
Hostinné – radniční věž	248	Jindřichův Hradec – městská věž	102	Liberec – věž radnice	221	Panny Marie	262
Hostinné – věž děk. kostela		Jirkov – městská věž u kostela sv. Jiljí	180	Liberec – věž školy Na Bojišti 15	224	Neuberg Podhradí – hradní věž	155
Nejsvětější Trojice	249	Jistebnice – věž kostela sv. Michaela	114	Liberec – věž zámku	223	Nové Hrady – hradní věž	88
Hrabyně – Památník Ostravské operace	421	Kadaň – Mikulovická/Svatá brána	176	Liberec-Hanychov – věž kostela		Nové Město na Moravě – věž kostela	
Hradec Králové – Bílá věž	263	Kadaň – radniční věž	175	sv. Bonifáce	225	sv. Kunhuty	321
Hradec Králové – vodárenská věž	264	Kardašova Řečice – věž u kostela		Lipnice – hradní věž Samson	299	Nové Město nad Metují – věž kostela	
Hradec nad Moravicí – Bílá věž	415	sv. Jana Křtitele	104	Lipník nad Bečvou – věž kostela		Nejsvětější Trojice	258
Hradec nad Moravicí – Hodinová věž	416	Karlovy Vary – Zámecká věž	167	sv. Jakuba Většího	368	Nové Město nad Metují – věž Zázvorka	257
Hrádek u Nechanic – Hodinová věž		Karlštejn – Velká věž hradu	71	Litice – hradní věž	273	Nové Město nad Metují – zámecká věž	
zámku	265	Karviná – věž hlavní výdušné jámy		Litoměřice – dům Kalich	200	Máselec	256
Hranice – věž Staré radnice	366	Dolu Barbora	426	Litoměřice – věž katedrály sv. Štěpána	201	Nový Bor – věž kostela Nanebevzetí	
Hronov – zvonice u kostela		Karviná – zvonice kostela Povýšení		Litomyšl – Červená věž	280	Panny Marie	217
Všech svatých	254	sv. Kříže	427	Litomyšl – věž Gymnázia Aloise Jiráska	282	Nový Bydžov – věž kostela sv. Vavřince	266
Hrubá Skála – zámecká věž	237	Kašperk – západní věž hradu	140	Litomyšl – zámecká věž	281	Nový hrad Jimlín – věž	209
Hukvaldy – hradní věž	431	Kladno – radniční věž	65	Litovel – radniční věž	381	Nový hrad u Adamova – věž	328
Humpolec – věž kostela sv. Mikuláše	300	Kladno – věžový dům Rozdělův	67	Loket – Černá věž	162	Nový Hrádek u Lukova – hradní vyhlídka	345
Cheb – věž chrámu sv. Mikuláše	156	Kladno-Rozdělův – vodojem	66	Loket – hradní věž	161	Nový Jičín – radniční věž	439
Chebšký hrad – Černá věž	157	Kláštevec nad Ohří – zámecká věž	174	Louny – věž chrámu sv. Mikuláše	205	Nový Jičín – věž k. Nanebevzetí	
Chlumec n. Cidlinou – městská věž		Klášteří Hradisko u Olomouce – věž	378	Louny – vodárenská věž	206	Panny Marie	440
u kostela sv. Voršily	267	Klatovy – Černá věž	135	Lovosice – věž staré radnice	202	Nový zámek u Lanškrouna	278
Chomutov - Hvězdářská věž muzea	178	Klenová – hranolová věž hradu	136	Lukov – hradní věž Svatojanka/Johanka	397	Nymburk – věž Gymnázia	
Chomutov – městská věž	179	Kokořín – hradní věž	60	Malenovice – hradní věž	399	Bohumila Hrabala	51
Chotěbuz – hláska u zámku	428	Kolín – věž Práčovna	46	Mělník – Pražská brána	63	Nymburk – věž kostela sv. Jiljí	49
Chotoviny – věž kostela sv. Petra		Kolín – zvonice chrámu sv. Bartoloměje	45	Mělník – věž chrámu sv. Petra a Pavla	62	Nymburk – vodárenská věž	50
a Pavla	113	Konopiště – věže Václavka a Velká	35	Mešno – věž kostela Nejsvětější Trojice	132	Odry – věž základní školy	
Choustník – hradní Velká věž	108	Kostomlaty / Sukoslav – hradní věž	189	Michalovice – věž Putna	56	Komenského 6	436
Chrast – kostel Nejsvětější Trojice	290	Kraslice – věž evangelického kostela	160	Mikulášovice – kostel sv. Mikuláše	194	Olomouc – radniční věž	374
Chrast – vodárenská věž	289	Kravaře – kostel sv. Bartoloměje	419	Mikulov – Břítová věž zámku	352	Olomouc – velká jižní věž dómu	
Chrastava – radniční věž	219	Kravaře-Kouty – kostel sv. Mikuláše	420	Mikulov – Kozí hrádek	350	sv. Václava	377
Chrudim – sev. věž kostela		Krnov – jižní věž synagogy	412	Mikulov – věž kostela sv. Václava	351	Olomouc – věž chrámu sv. Mořice	375
Nanebevzetí Panny Marie	287	Krnov – radniční věž	411	Miletín – zvonice	245	Olomouc – věž Muzea moderního umění	376
Chrudim – věž Muzea loutkářských		Krnov – severní věž kostela sv. Martina	410	Mimoň – věž kostela sv. Petra a Pavla	215	Opava – městská věž Hláska	418
kultur	288	Kroměříž – věž Arcibiskupského zámku	401	Mladá Boleslav – věž renesanční radnice	55	Opava – věž kostela sv. Hedviky	417
Chvojen – věž kostela sv. Jakuba a Filipa	36	Kroměříž – věže kostela sv. Mořice	402	Mnichovo Hradiště – radniční věž	58	Orlické Záhoří – kostel sv. Jana Křtitele	261
Chýnov – věž kostela Nejsvětější Trojice	109	Krupka – věž Růžového hradku	188	Mnichovo Hradiště – věž kostela		Oslavany – téžní věž Kukla, Permonium	341
Ivančice – věž kostela Nanebevzetí		Křivoklát – velká hradní věž + Huderka	70	sv. Jakuba	59	Ostrava-Vítkovice – Dolní oblast –	
Panny Marie	340	Kunětická hora – hradní věž	272	Mníšek pod Brdy – věž zámku	27	Bolt Tower	423
Jablonec nad Nisou – věž Nové radnice	230	Kunžak – městská věž kostela		Mohelnice – městská věž kostela		Pacov – věž kostela sv. Michaela	302
Jaroměřice nad Rokytňou – jižní věž		sv. Bartoloměje	101	sv. Tomáše Becketa	383	Pardubice – zámecká věž Hláska	271
kostela sv. Markéty	310	Kutná Hora – jižní věž Jezuitské koleje	37	Moravská Ostrava – věž Staré radnice	422	Pardubice – Zelená brána	270
Jemnice – věž kostela sv. Stanislava	307	Landštejn – hradní věž	97	Moravské Budějovice – věž kostela		Pečky – vodárenská věž	47
Jenštejn – hradní věž	24	Lanškroun – radniční věž	277	sv. Jiljí	309	Pelhřimov – Dolní brána	304
Jeseník – vyhlídka lázeňského domu		Lanzhot – věž kostela Povýšení sv. Kříže	358	Moravský Krumlov – věž zámku	342	Pelhřimov – věž kost. sv. Bartoloměje	303
Priessnitz	387	Ledeč nad Sázavou – hradní věž	296	Most – věž kostela Nanebevzetí		Pernštejn – hradní Věž čtyř ročních	
Jevíčko – městská věž	285	Lednice – Apollonův chrám	353	Panny Marie	181	období	336
Jičín – Valdická brána	243	Lemberk – zámecká věž	218	Mrzlice – věž kostela sv. Jakuba Většího	182	Pirkštejn / Rataje nad Sázavou – zvonice	44
Jihlava – Brána Matky Boží	318	Levín – zvonice ve zřícenině hradu	199	Náchod – velká věž zámku	255	Písek – městská věž u Děkanického	
Jihlava – severní věž kostela sv. Jakuba	317	Libá – hradní věž	154	Napajedla – radniční věž	400	kostela	117

Planá – věž kostela Nanebevzetí Panny Marie	149	Rajstna – kolonáda Reistna Valtice	354	Sychrov – Rakouská (Rohanská) věž zámku	229	sv. Jana Křtitele	323
Plasy – hodinová věž sýpky	130	Rakovník – Vysoká brána	69	Šelmberk – hradní věž	112	Velké Březno – věž Horního zámku	193
Plzeň – věž katedrály sv. Bartoloměje	128	Rapotín – kostel Nanebevzetí Panny Marie	385	Šlikův hrádek / Freudenstein u Jáchymova	166	Velké Meziříčí – věž kostela sv. Mikuláše	322
Poběžovice – věž zámku Ronšperk	144	Rokštejn u Brtnice – hradní věž	316	Šternberk – věže kostela Zvěstování Panny Marie	379	Velké Pavlovice – věž k. Nanebevzetí Panny Marie	349
Počátky – věž kostela sv. Jana Křtitele	305	Rokycany – věž kostela Panny Marie Sněžné	131	Štramberská Trúba	442	Veselí nad Lužnicí – věž kostela Povýšení sv. Kříže	105
Pohořelice – věž kostela sv. Jakuba Staršího	348	Rokytnice nad Jizerou – radniční věž	235	Šumperk – radniční věž	384	Vikštejn – hradní vyhlídka	414
Police – zámecká věž	308	Roštejn – hradní věž	314	Švamberk / Krasíkov – vyhlídka na torzu věže hradu	146	Vimperk – hodinová věž zámku	124
Polička – věž kostela sv. Jakuba Většího	284	Roudnice nad Labem – věž Hláška	203	Švihov – hradní věž	134	Vimperk – městská zvonice	123
Polná – věž kostela Nanebevzetí Panny Marie	319	Rožmberk – Anglická věž hradu	92	Tábor – věž děkanského kostela Proměnění Páně	110	Vítkov – věž kostela Nanebevzetí Panny Marie	413
Postoloprty – radniční věž	210	Rožmberk – hradní věž Jakobínka	93	Tábor – věž hradu Kotnov a Bechyňská brána	111	Vítkův Hrádek (Kámen) – zřícenina	94
Poštorná – věž kostela Navštívení Panny Marie	355	Rožmitál pod Třemšínem – zámecká věž	82	Tachov – věž chrámu Nanebevzetí Panny Marie	150	Vizovice – Janův hrad s vyhlídkou	396
Praha – Jindřišská věž	16	Rychmburk – hradní věž	291	Telč – věž kostela sv. Jakuba Staršího	312	Vizovice – věž kostela sv. Vavřince	395
Praha – Klementinum – astronomická věž	10	Rýmařov – kostel sv. Michaela Archanděla	408	Telč – věž sv. Ducha	313	Vlašim – věž Husova sboru	31
Praha – Malostranské mostecké věže	8	Řimbaba / Bohutín – Vysoká Pec	80	Teplice – hrad Doubravská hora	187	Vlašim – zámecká věž	30
Praha – Národní muzeum – kupole	17	Sázavský klášter – novorenesanční věž	34	Teplice – věž kostela sv. Jana Křtitele	185	Vodňany – věž kostela Narození Panny Marie	120
Praha – Národní památník Vítkov	19	Semily – věž kostela sv. Petra a Pavla	234	Teplice – věž obchodní akademie	186	Volfštejn – hradní věž	151
Praha – Novomlýnská vodárenská věž	13	Semtěš – tvrz	40	Tichá – tvrz	89	Votice – věž Václavka	32
Praha – Prašná brána	12	Skuteč – věž kostela Nanebevzetí Panny Marie	293	Tišnov – městská věž u kostela sv. Václava	337	Vracov – radniční věž	360
Praha – Staroměstská mostecká věž	9	Slatiňany – ochoz Velké věže	286	Tolštejn – vyhlídka na hradní věži	196	Vranov nad Dyjí – zámecká věž	344
Praha – velká jižní věž Katedrály sv. Víta	6	Slavonice – městská věž	98	Tovačov – zámecká Španilá věž	371	Vratimov – vodojem	424
Praha – věž kostela sv. Norberta	21	Smečno – věž zámku	64	Třemoňany – věž zámku	190	Vratislavice – Záchlavočka	226
Praha – věž Novoměstské radnice	18	Soběslav – hradní Hláška	107	Trosky – věž Baba	238	Vrchlabí – věž děk. chrámu sv. Vavřince	246
Praha – věž Podolské vodárny	20	Soběslav – městská věž u kostela sv. Petra a Pavla	106	Trutnov – věž kostela Narození Panny Marie	339	Vsetín – zámecká věž	403
Praha – věž Staroměstské radnice	11	Sobotka – Humprecht – ochoz a věž	242	Třebaň – městská věž kostela sv. Martina	311	Výklopník Sudomeřice	363
Praha – věže kostela sv. Antonína Paduánského	15	Sokolov – věž kostela sv. Jakuba	159	Třebaň – radniční věž	95	Vysoké Mýto – Pražská brána	275
Praha – Vodárenská věž Letná	14	Sovinec – hradní věž	406	Tuchoraz – hrad/tvrz	48	Vysoké Mýto – zvonice u kostela sv. Vavřince	276
Praha – zvonice chrámu sv. Mikuláše	7	Sovinec – věž kostela sv. Augustina	407	Týnec nad Sázavou – věž hradu	28	Vyškov – radniční věž	329
Prachatice – jižní věž kostela sv. Jakuba	122	Stará Ves nad Ondřejnicí – věž kostela Narození sv. Jana Křtitele	433	Týniště nad Orlicí – vodárenská věž	260	Zbiroh – útočná věž zámku	133
Prostějov – radniční věž	372	Staré Město pod Sněžníkem – radniční věž	386	Uherrčice – věž zámku	343	Zlín – Správní budova č. 21 – Baťův mrakodrap	398
Přehrada Les Království – věž domku hrázného	253	Starý Jičín – hradní věž	438	Uherský Ostroh – zámecká věž	391	Znojmo – radniční věž	346
Přerov – zámecká věž	370	Strakonický hrad – věž Rumpál	119	Unhošť – věž kostela sv. Petra a Pavla	68	Znojmo – Vlkova věž	347
Příbor – věž farního kostela Narození Panny Marie	441	Stránov – zámecká věž	53	Uničov – radniční věž	380	Zruč nad Sázavou – Kolowratská věž	43
Příbram – Důl Vojtěch – vyhlídka	77	Strážnice – strážní Bílá věž	362	Ústí nad Labem – k. Nanebevzetí Panny Marie	192	Zruč nad Sázavou – zámecká věž	42
Příbram – Svatá Hora – Hodinová věž	75	Střekov – hradní věž	191	Ústí nad Orlicí – věž Hernychovy vily	274	Zruč nad Sázavou – vodárenská věž / Markomanka	118
Příbram – věž kostela Sboru Mistra Jakoubka ze Stříbra	79	Stříbro – městská věž u kostela Všech Svatých	145	Velešín – věž bývalého kostela sv. Filipa a Jakuba	91	Zviřetice – hradní věž	57
Příbram – věž kostela sv. Jakuba Staršího	76	Suchdol nad Odrou – věž kostela Farního sboru Českobratrské církve evangelické	437	Velká Bíteš – věže kostela		Žacléř – těžní věž Jan Dolu Jan Šverma	250
Příbram – věž Ševcůnského dolu	78	Sušice – radniční věž	139			Žatec – radniční věž	207
Příbram – gotická věž u kostela sv. Jana Křtitele	298	Svitavy – věž kostela Navštívení Panny Marie	279			Žatec – věž pivovaru	208
Rabí – hradní věž	138	Svojanov – hradní věž	283			Žďár nad Sázavou – věž kostela sv. Prokopa	320
Radhošť – věž kaple sv. Cyrila a Metoděje	444					Žebrák – hradní věž	73
Radyně – hradní věž	129					Želiv – Jižní věž – zvonice kláštera	301
						Žirovnice – zámecká věž	306
						Žleby – velká věž zámku	41

Pavel Gejdoš

Věže České republiky

Fotografie Pavel Gejdoš, Jan Holešovský a provozovatelé věží

Mapy Seznam.cz, a.s.

Redakce Jan Řehoř

Sazba a grafická úprava Matěj Barták

Vydal Pavel Jeřábek – Nakladatelství PLOT, Bělohorská 2, 169 00 Praha 6,

www.plotknihy.cz, jako svou 368. publikaci

Tisk Těšínské papírny, s.r.o.

Vydání první, Praha 2020

ISBN 978-80-7428-368-0